


ANEJO II. DOCUMENTACIÓN GRÁFICA

ÍNDICE

PLANOS

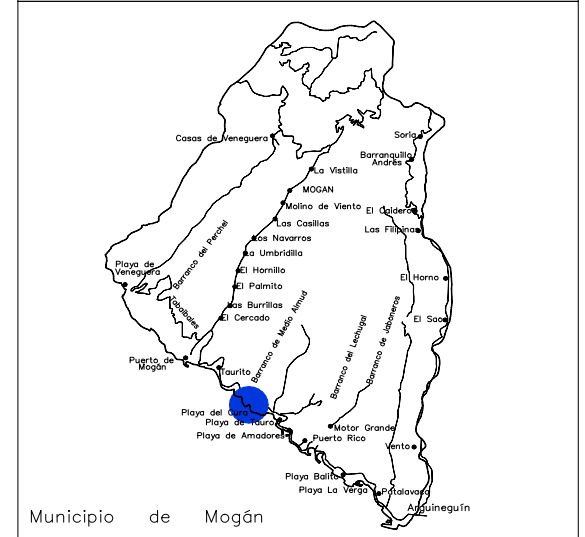
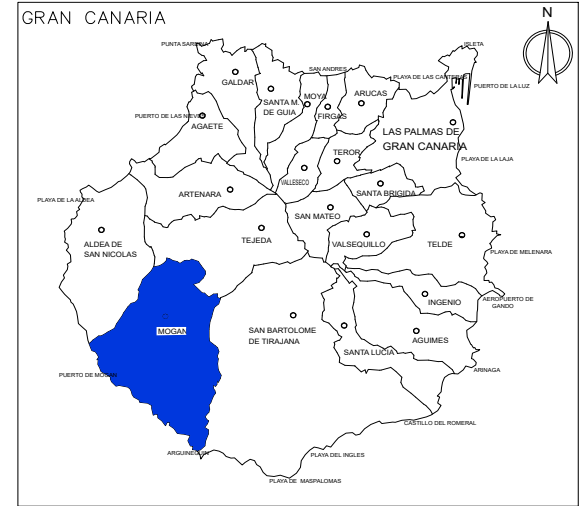

- Plano 01.- Ortofoto.
- Plano 02.- Ordenación actual.
- Plano 03.- Alternativa 1.
- Plano 04.- Alternativa 2.
- Plano 05.- Modelo de ordenación propuesto.
- Plano 06.- Afección Carreteras.
- Plano 07.- Afección Dominio Público Hidráulico.



Y006754aa91a1d1849a07e82ea0b0c2ay

COPIA AUTÉNTICA que puede ser comprobada mediante el Código Seguro de Verificación en
<https://oat.mogan.es:8448/ventanilla/validacionDoc/index.jsp?entidad=MOGAN>

Documento firmado por:	Cargo:	Fecha/hora:
CARINA ISABEL HERNANDEZ GARCIA	Técnica Municipal	02/12/2024 07:57



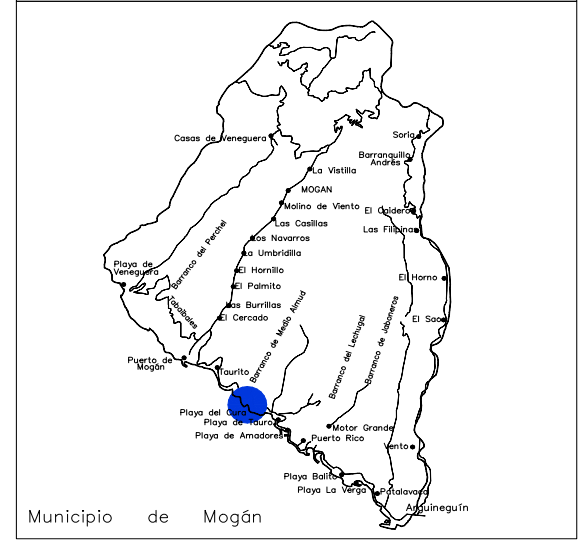
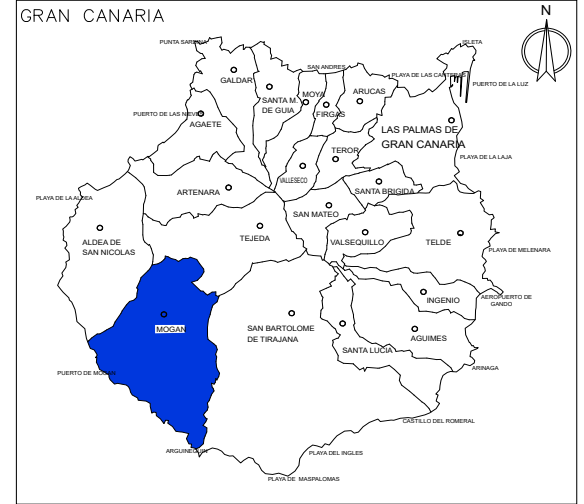
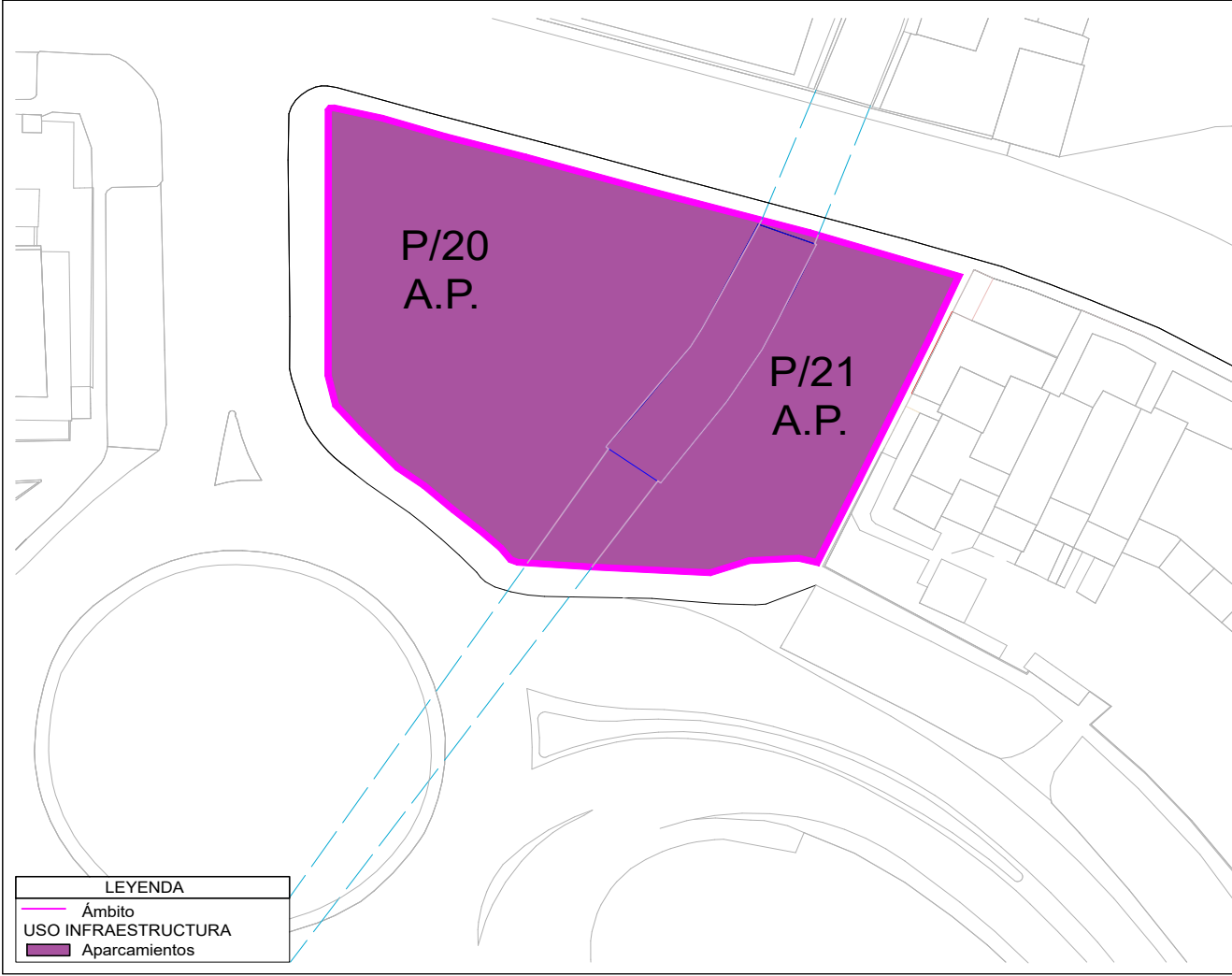

PROYECTO
ORDENANZA PROVISIONAL PARA LA INCORPORACIÓN DEL USO LIBRE EN LAS PARCELAS 20 Y 21 DEL PLAN PARCIAL DE PLAYA DEL CURA

Firmado:
Carina Hernández García
Arquitecta Municipal.
Delineado:
Francisco J. Santana Sánchez

DESCRIPCIÓN PLANO
ORTOFOTO AÉREA

FECHA
Nov 2024
PLANO Nº
01

Documento firmado por: CARINA ISABEL HERNANDEZ GARCIA	Cargo: Técnica Municipal	Fecha/hora: 02/12/2024 07:57
--	-----------------------------	---------------------------------




PROYECTO
ORDENANZA PROVISIONAL PARA LA INCORPORACIÓN DEL USO LIBRE EN LAS PARCELAS 20 Y 21 DEL PLAN PARCIAL DE PLAYA DEL CURA

Firmado:
Carina Hernández García
Arquitecta Municipal.
Delineado:
Francisco J. Santana Sánchez

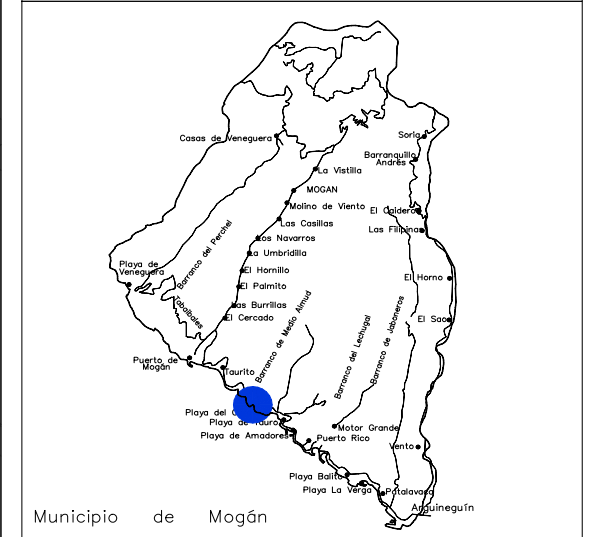
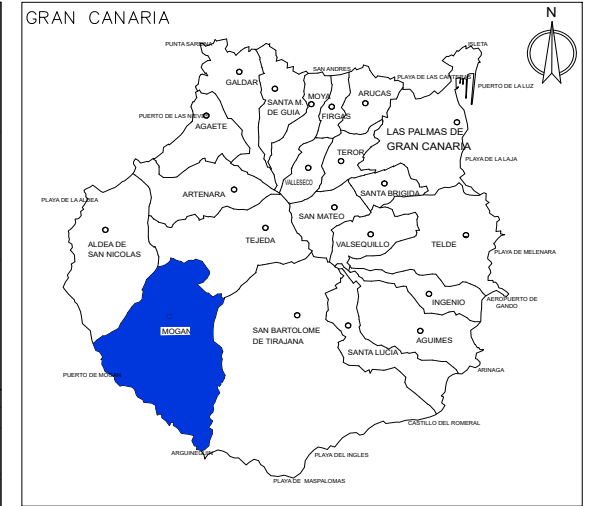
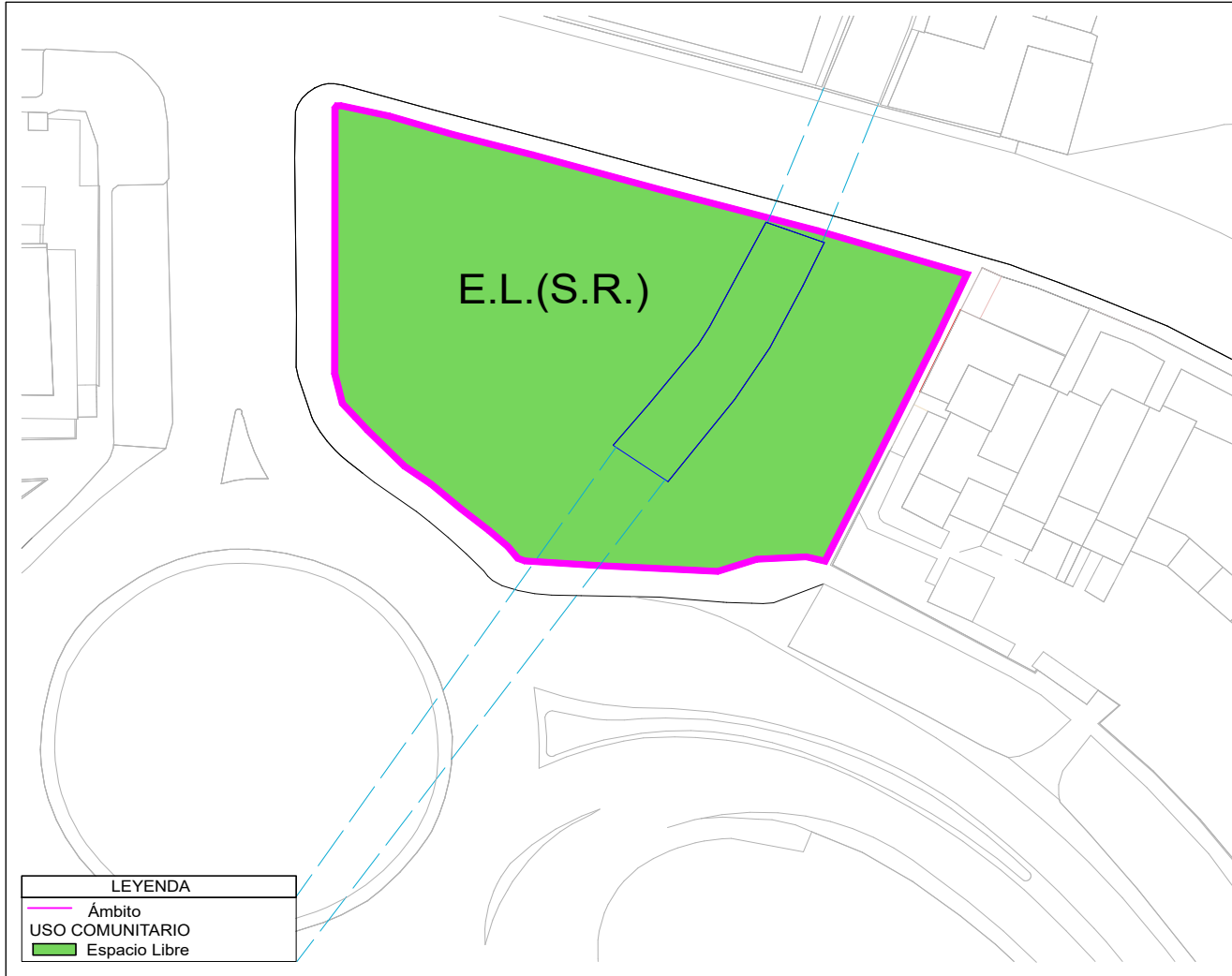
DESCRIPCIÓN PLANO
ORDENACIÓN ACTUAL

FECHA
Nov 2024
PLANO Nº
02

ESCALA = 1:500



Y006754aa91a1d1849a07e82ea00c2ay



PROYECTO
ORDENANZA PROVISIONAL PARA LA INCORPORACIÓN DEL USO LIBRE EN LAS PARCELAS 20 Y 21 DEL PLAN PARCIAL DE PLAYA DEL CURA

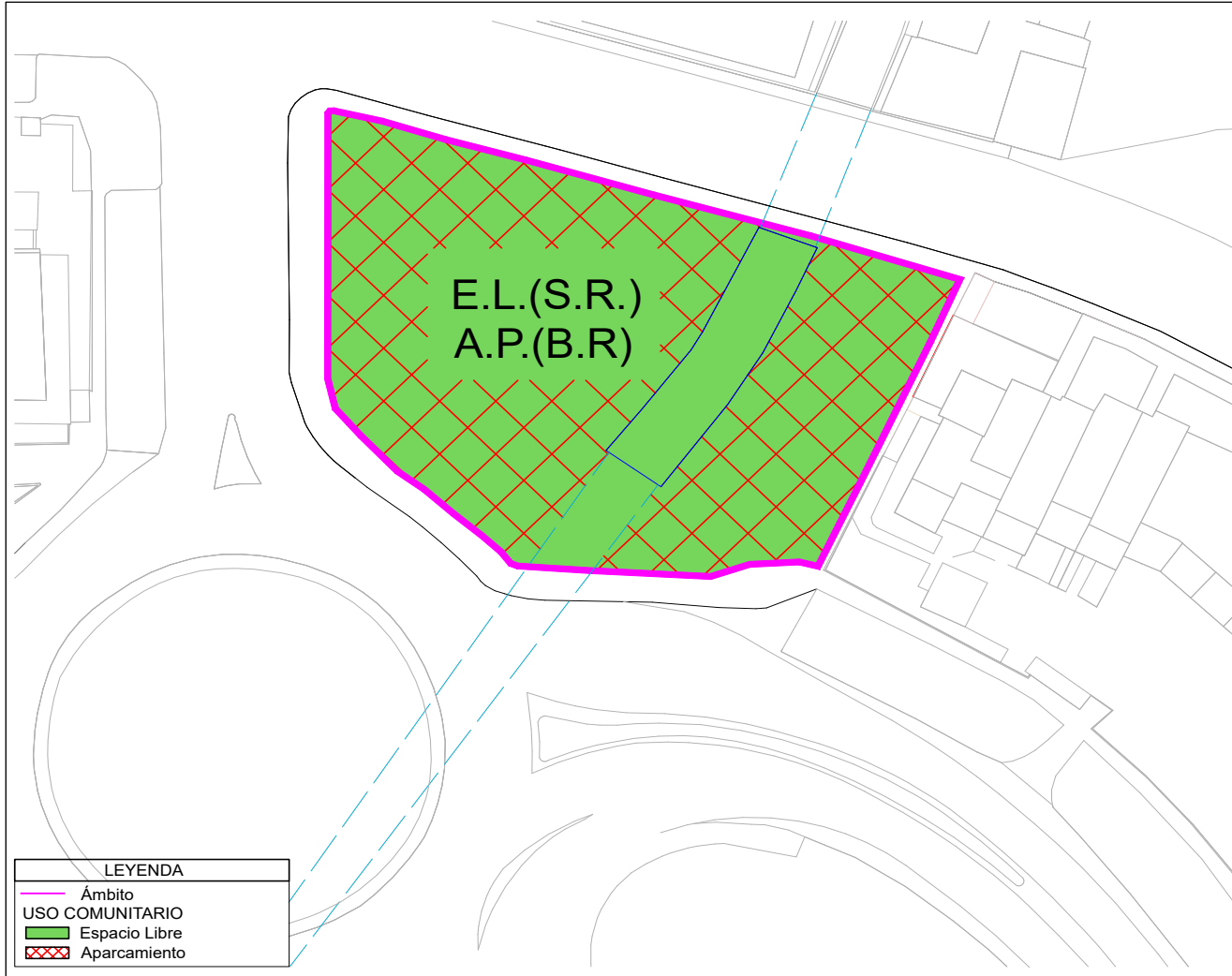

ESCALA = 1:500

Firmado:
Carina Hernández García
Arquitecta Municipal.
Delineado:
Francisco J. Santana Sánchez

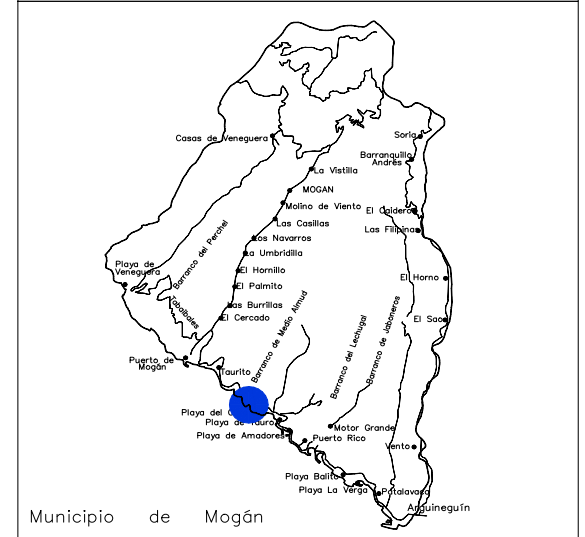
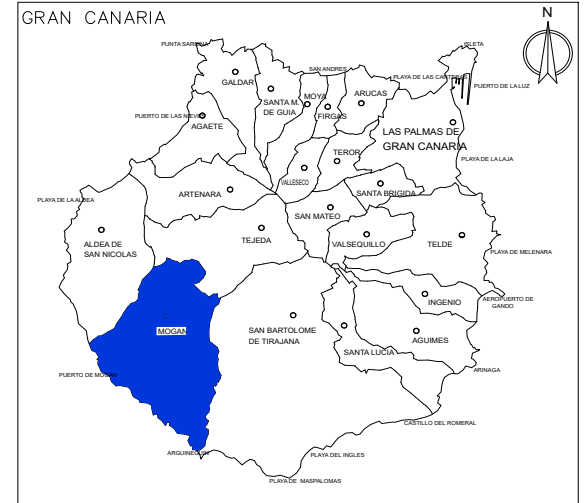
DESCRIPCIÓN PLANO
ALTERNATIVA 1

FECHA
Nov 2024
PLANO Nº
03

Documento firmado por: CARINA ISABEL HERNANDEZ GARCIA	Cargo: Técnica Municipal	Fecha/hora: 02/12/2024 07:57
--	-----------------------------	---------------------------------



LEYENDA	
	Ámbito
	USO COMUNITARIO Espacio Libre
	Aparcamiento



PROYECTO
ORDENANZA PROVISIONAL PARA LA INCORPORACIÓN DEL USO LIBRE EN LAS PARCELAS 20 Y 21 DEL PLAN PARCIAL DE PLAYA DEL CURA

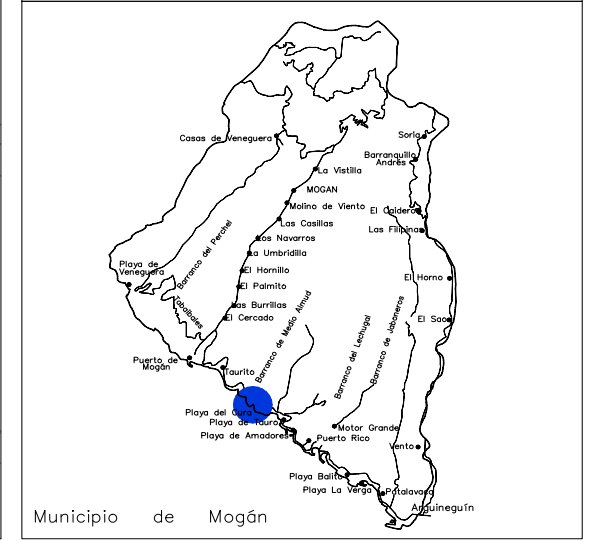
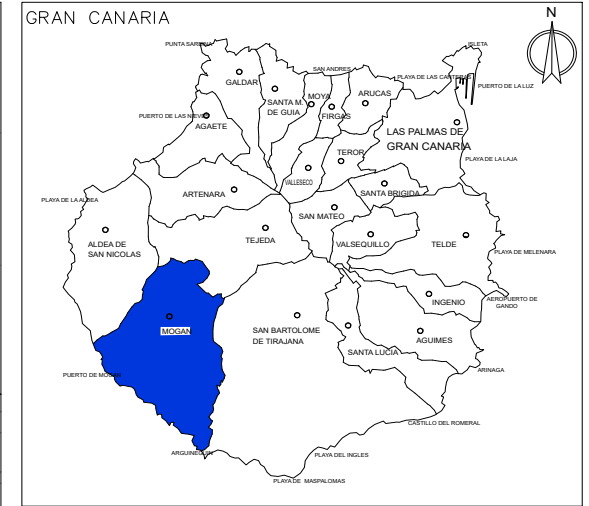
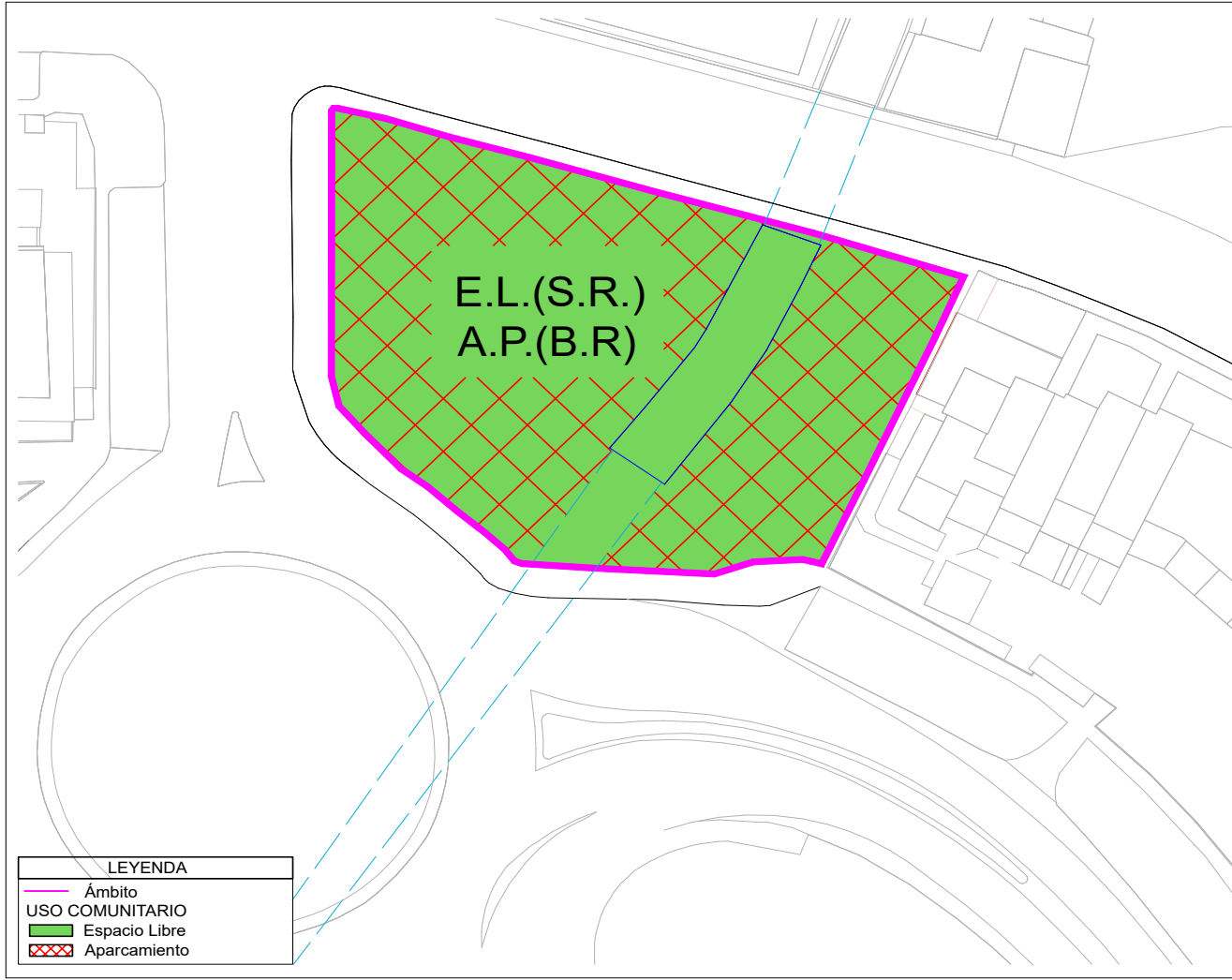

ESCALA = 1:500

Firmado:
Carina Hernández García
Arquitecta Municipal.
Delineado:
Francisco J. Santana Sánchez

DESCRIPCIÓN PLANO
ALTERNATIVA 2

FECHA
Nov 2024
PLANO Nº
04

Documento firmado por: CARINA ISABEL HERNANDEZ GARCIA	Cargo: Técnica Municipal	Fecha/hora: 02/12/2024 07:57
--	-----------------------------	---------------------------------



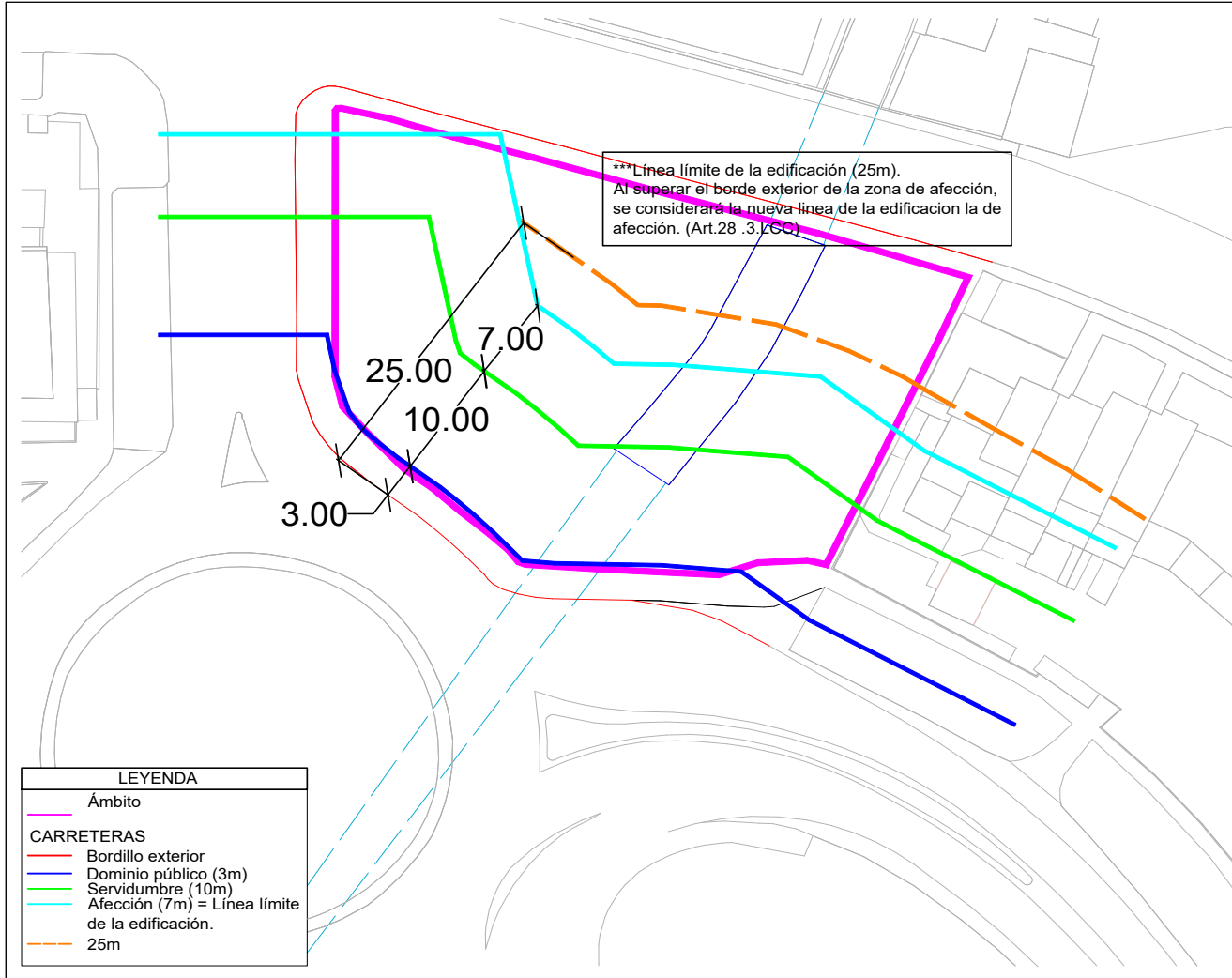

PROYECTO
ORDENANZA PROVISIONAL PARA LA INCORPORACIÓN DEL USO LIBRE EN LAS PARCELAS 20 Y 21 DEL PLAN PARCIAL DE PLAYA DEL CURA

Firmado:
Carina Hernández García
Arquitecta Municipal.
Delineado:
Francisco J. Santana Sánchez

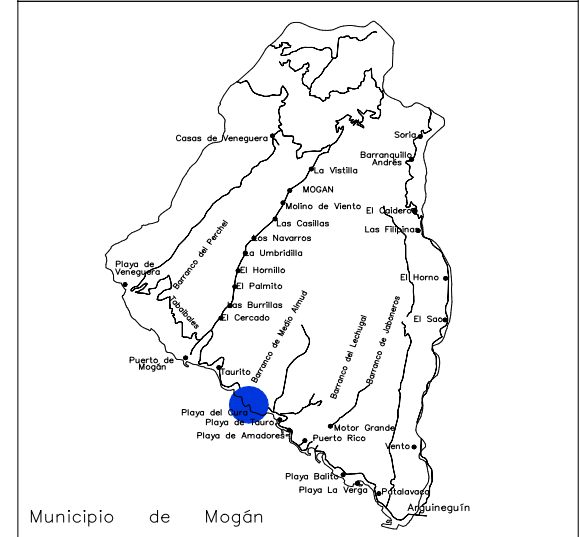
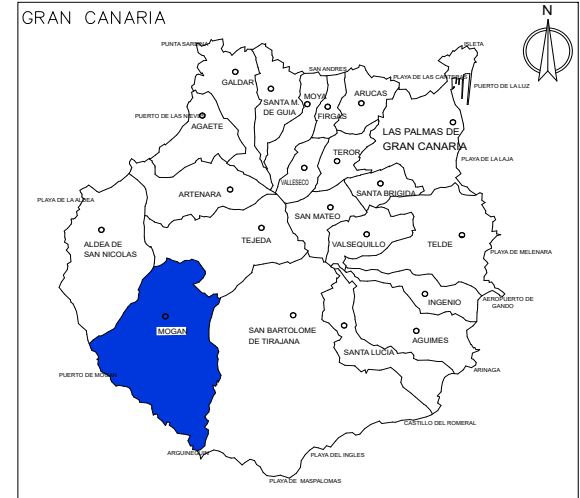
DESCRIPCIÓN PLANO
MODELO DE ORDENACIÓN PROPUESTO

FECHA
Nov 2024
PLANO Nº
05

ESCALA = 1:500



LEYENDA	
	Ámbito
CARRETERAS	
	Bordillo exterior
	Dominio público (3m)
	Servidumbre (10m)
	Afección (7m) = Línea límite de la edificación.
	25m



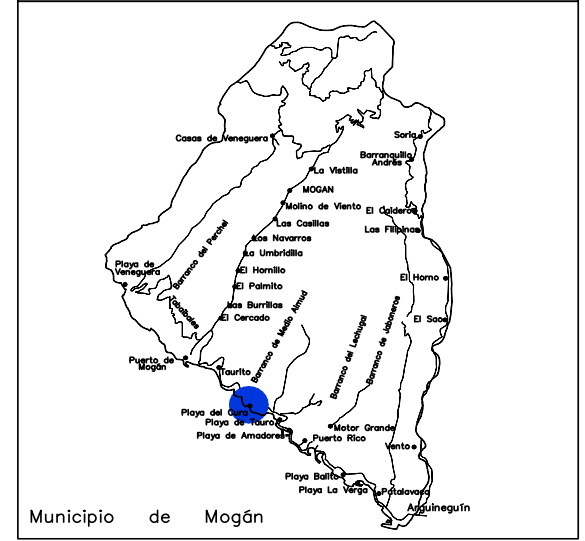
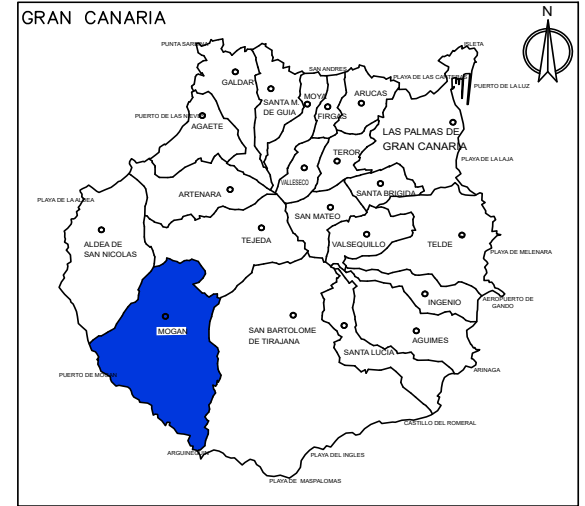
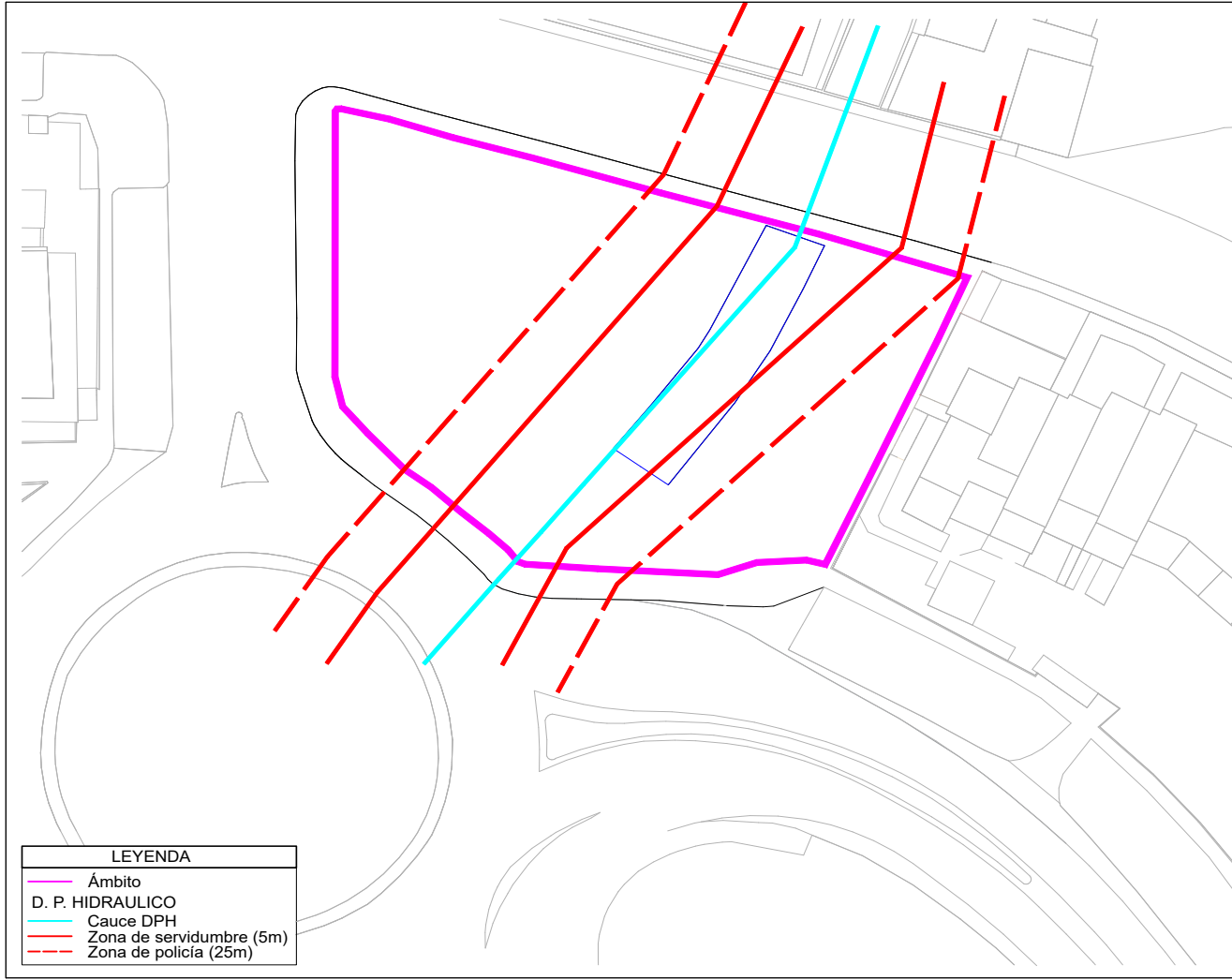

PROYECTO
ORDENANZA PROVISIONAL PARA LA INCORPORACIÓN DEL USO LIBRE EN LAS PARCELAS 20 Y 21 DEL PLAN PARCIAL DE PLAYA DEL CURA

Firmado:
Carina Hernández García
Arquitecta Municipal.
Delineado:
Francisco J. Santana Sánchez

DESCRIPCIÓN PLANO
AFECCIÓN CARRETERAS

FECHA
Nov 2024
PLANO Nº
06

ESCALA = 1:500



PROYECTO
ORDENANZA PROVISIONAL PARA LA INCORPORACIÓN DEL USO LIBRE EN LAS PARCELAS 20 Y 21 DEL PLAN PARCIAL DE PLAYA DEL CÚRA

Firmado:
Carina Hernández García
Arquitecta Municipal.
Delineado:
Francisco J. Santana Sánchez

DESCRIPCIÓN PLANO
**AFECCIÓN
DOMINIO PÚBLICO
HIDRÁULICO**

FECHA
Nov 2024
PLANO Nº
07

ESCALA = 1:500